

HAWTHORNE ST

111

VELMA AV
MELROSE AV
SMITH AV
POAG AV
ROXANA AV
PARK ST

DANIEL BOONE TRAIL

SINCLAIR

SOUTHARD PL

ILLINOIS AV

HIGH

MISSOURI AV

INDIANA AV

AV NYNQHJW

BILTMORE AV

STEPHENSON AV

ROSE AV

PRAIRIE AV

WASHINGTON AV

FRANKLIN AV

HIGH

SB IL255 TO MAD. AVE
MAD. AVE TO SB IL255
ILLINOIS 255

ROBBINS RD

111

SINCLAIR AV

SOUTHARD PL

ILLINOIS AV

OHIO AV

MISSOURI AV

SCHOOL L ST

HERBERT AV

GONTERMAN AV

BROADWAY AV

BLEY AV

MAIN

WILSON DR

INDIANA AV

WASHINGTON DR

WASMAN LN

WASMAN LN

INDUSTRIAL DR

HEDGE RD

WAGON WHEEL RD

CEMETERY ROAD

LEVEE ACCESS RD

CANAL RD





LEVEE RD

ILLINOIS 255

255



Legend

-  TIF I Boundary
-  TIF I Parcels
-  TIF II Boundary
-  TIF II Parcels



ENBURG RD

NEW POAG RD

111

SERVICE DR

POAG RD

NEW POAG TO SB IL255

POAG RD